


MĚŘÍTKO 1:200/10



STANIČENÍ

VZDALENOST [M]

# SKLONOVÉ POMĚRY

# SMĚROVÉ POMĚRY

OBLÓUK R=400 M, PŘEVÝŠENÍ<sup>v</sup> P=127 mm

26,049

17,630.

13.4%

17,6 %




OBLÓUK R=400 M, PŘEVÝŠENÍ<sup>v</sup> P=127 mm

SMĚR STÁTNÍ HRANICE

SMER HORNI LIDEC

POZNAMKA:

NIVELAČNÍ BOD (FIX) KE KTERÉMU BYLA  
ZVOLENA RELATIVNÍ VÝŠKA 100,00, ODPOVÍDÁ  
HORNÍ HRANĚ " KILOMETROVNÍKU " KM 26  
A NACHÁZÍ SE NA PRAVÉ STRANĚ TRATI  
PŘED ZAČÁTKEM MOSTU.

Vypracoval :	Ing. Pacula	  	ČD s.o. -SDC Olomouc <b>MOSTNÍ OBVOD</b> Brodek u Přerova  Přednostka MO : Ing. Hladný Miroslav	
Kreslil :	Ing. Pacula			
Přezkoušel :	Ing. Škrlik			
Kraj :	Severomoravský			OÚ : Vsetín MÚ : Horní Lideč
Investor :	SDC Olomouc			
Objekt :	Oprava žel. mostu v km 26,049 trati státní hranice - Horní Lideč			
Obsah :	Podélný profil - kolej č. 1			
Datum :	srpen 2000			
Formát :	3 A4			
Měřítko :	1:200/10			
Účel :				
Příloha :			2	